



Comune di Sabbio Chiese



PIANO DI EMERGENZA COMUNALE

PARTE 2

Strutture di emergenza individuate sul territorio



COMUNITA'
MONTANA DI
VALLE SABBIA

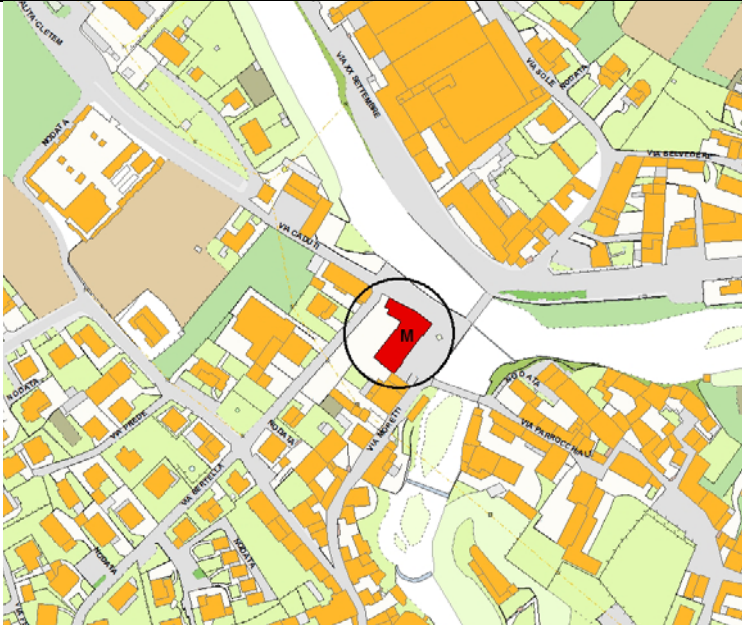

SECOVAL srl

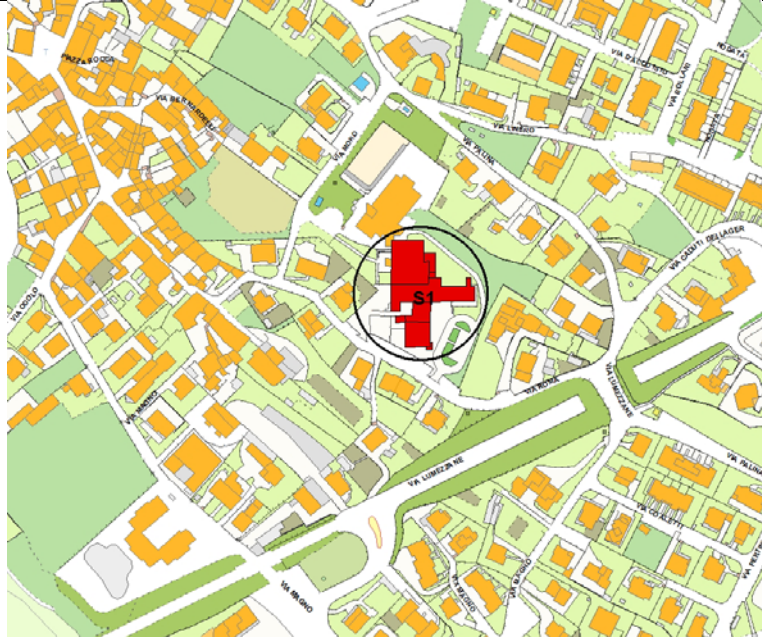

INDICE PARTE 2

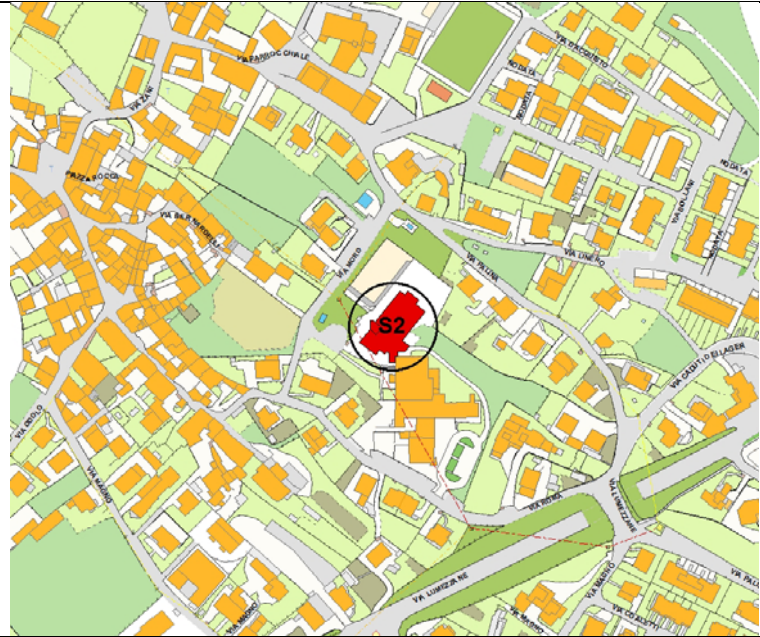

2.1	AREE E STRUTTURE UTILIZZABILI IN CASO DI EMERGENZA	3
2.1.1	EDIFICI STRATEGICI	3
2.1.2	AREE UTILIZZABILI NELL'EMERGENZA	6
2.1.3	STRUTTURE PRESENTI IN COMUNI LIMITROFI.....	11
2.2	RISORSE UMANE E STRUMENTALI	12
2.2.1	COMUNE.....	12
2.2.1.1	PERSONALE COMUNALE.....	12
2.2.1.2	ELENCO MEZZI E ATTREZZATURE COMUNALI.....	12
2.2.2	GRUPPI DI VOLONTARIATO	12
2.3	DITTE DI “SOMMA URGENZA” – RISORSE STRUMENTALI	13

2.1 AREE E STRUTTURE UTILIZZABILI IN CASO DI EMERGENZA

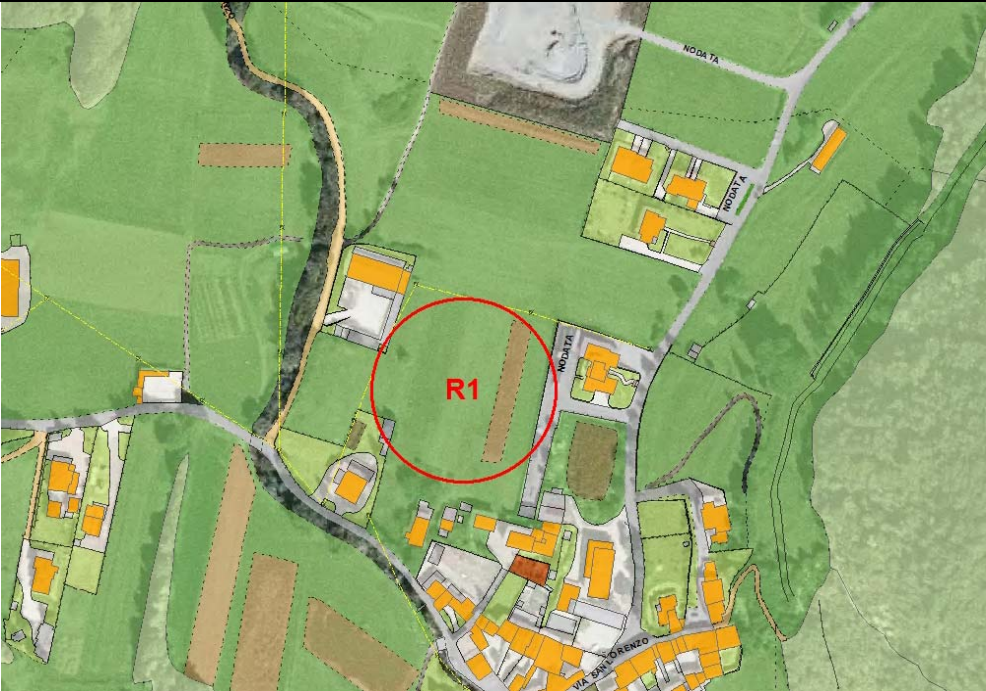

2.1.1 EDIFICI STRATEGICI



DATI PRINCIPALI				NOTE	
EDIFICIO	M	SUPERFICIE	m ² 735		
UBICAZIONE	Via Caduti, 1	COORDINATE UTM	X 1.610.536 Y 5.056.965		
VIE D'ACCESSO	Via Caduti, Via Bertella	TELEFONO	0365 585119		
PROPRIETÀ	Pubblica	QUOTA	276 m		
USO ATTUALE	MUNICIPIO				
USO PREVISTO	Sede UCL				
COROGRAFIA					
					
			Tipologia costruttiva	Muratura e cemento armato	
			Numero piani	3	
			Reperibilità chiavi: 0365 585119/ 349 0595642		
Tipologia di rischio	Idrogeologico	Sismico	Incendi Boschivi		
Utilizzo	si	si	si		



DATI PRINCIPALI				NOTE	
EDIFICIO	S1	SUPERFICIE	m ² 2047		
UBICAZIONE	Via Roma 51	COORDINATE UTM	X 1.610.904 Y 5.056.965		
VIE D'ACCESSO	Via Caduti, Via Bertella	TELEFONO	0365 85191		
PROPRIETÀ	Pubblica	QUOTA	289 m		
USO ATTUALE	Scuola media e palestra				
USO PREVISTO	Edificio di ricovero popolazione				
COROGRAFIA					
					
				Tipologia costruttiva	Cemento armato
				Numero piani	3
				Reperibilità chiavi: 0365 85191	
Tipologia di rischio	Idrogeologico	Sismico	Incendi Boschivi		
Utilizzo	si	si, previa verifica	si		

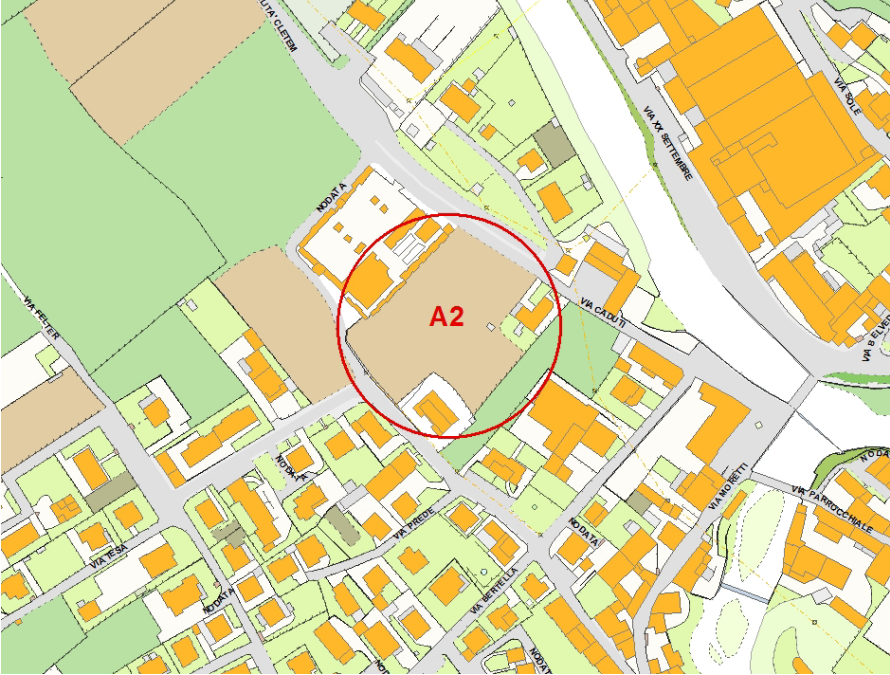

DATI PRINCIPALI				NOTE	
EDIFICIO	S2	SUPERFICIE	m ² 1048	Si segnala nelle adiacenze la presenza del campo da basket	
UBICAZIONE	Via Aldo Moro 6	COORDINATE UTM	X 1.610.883 Y 5.056.965		
VIE D'ACCESSO	Via Aldo Moro	TELEFONO	0365 85237		
PROPRIETÀ	Pubblica	QUOTA	287 m		
USO ATTUALE	Scuola elementare				
USO PREVISTO	Edificio di ricovero popolazione				
COROGRAFIA					
					
				Tipologia costruttiva	Cemento armato
				Numero piani	3
				Reperibilità chiavi: 0365 85237	
Tipologia di rischio	Idrogeologico	Sismico	Incendi Boschivi		
Utilizzo	si	si, previa verifica	si		



2.1.2 AREE UTILIZZABILI NELL'EMERGENZA

DATI PRINCIPALI			NOTE	
AREA N°	R1	SUPERFICIE ATTUALE	m² 7.921	
UBICAZIONE E QUOTA	Area verde a nord della chiesa 280 metri	COORDINATE UTM	X 1.613.508 Y 5.054.921	
Vie d'accesso	Traversa di via S: Lorenzo			
Proprietà	Privata			
USO ATTUALE	Campo incolto			
USO PREVISTO	Ricovero popolazione			
COROGRAFIA				
			Tipologia di rischio	Utilizzo
			Idrogeologico / Idraulico	Si
			Sismico	Si
			Incendi boschivi	Si
CARATTERISTICHE DELL'AREA				
			Accessi carrai	Assenti
			Accessi pedonali	Dal piazzale della chiesa
			Ostacoli interni	Nessuno
			Tipo di fondo	Erba
			Prese d'acqua	Assenti
			Illuminazione	Assente
			Strutture Accessorie	Parrocchia
			Delimitazioni esterne	Assente
			Atterraggio elicotteri	Si

DATI PRINCIPALI				Note	
AREA N°	R2	SUPERFICIE ATTUALE	7.096 m ²	Si segnala nelle adiacenze la presenza della mensa comunale	
UBICAZIONE E QUOTA	Centro sportivo via Pertini 289 metri	COORDINATE UTM	X 1.611.225 Y 5.056.241		
Vie d'accesso	Via Pertini	Reperibilità Chiavi	0365 85318		
Proprietà	Pubblica				
USO ATTUALE	Centro sportivo				
USO PREVISTO	Ricovero popolazione				
COROGRAFIA					
				Tipologia di rischio	Utilizzo
				Idrogeologico / Idraulico	Si
				Sismico	Si
				Incendi boschivi	Si
CARATTERISTICHE DELL'AREA					
		Accessi carrai	Da via Pertini		
		Accessi pedonali	Da via Pertini		
		Ostacoli interni	Recinzioni che dividono i campi		
		Tipo di fondo	Sintetico		
		Prese d'acqua	Presenti		
		Illuminazione	Presente		
		Strutture Accessorie	2 campi da tennis coperti, spogliatoi, palestra in costruzione		
		Delimitazioni esterne	Recinzione		
		Atterraggio elicotteri	No, si segnala comunque la possibilità di utilizzare l'adiacente area in Via Robinson		

DATI PRINCIPALI				Note	
AREA N°	A1	SUPERFICIE ATTUALE	2.026		
UBICAZIONE E QUOTA	Parcheggio municipio, 284 m	COORDINATE UTM	X 1.610.546 Y 5.056.950		
Vie d'accesso	Via Caduti	Reperibilità Chiavi	---		
Proprietà	Pubblica				
USO ATTUALE	Parcheggio				
USO PREVISTO	Attesa popolazione				
COROGRAFIA					
				Tipologia di rischio	Utilizzo
				Idrogeologico / Idraulico	No
				Sismico	Si
				Incendi boschivi	Si
CARATTERISTICHE DELL'AREA					
				Accessi carrai	Da via Caduti
				Accessi pedonali	-
				Ostacoli interni	Assenti
				Tipo di fondo	Pavè
				Prese d'acqua	Presenti
				Illuminazione	Presente
				Strutture Accessorie	Municipio
				Delimitazioni esterne	Edifici, fiume
				Atterraggio elicotteri	No

DATI PRINCIPALI				Note	
AREA N°	A2	SUPERFICIE ATTUALE	6098		
UBICAZIONE E QUOTA	Via Caduti , 278 m	COORDINATE UTM	X 1.610.381 Y 5.057.024		
Vie d'accesso	Via Caduti, Via Prede	Reperibilità Chiavi	---		
Proprietà	Pubblica				
USO ATTUALE	Campo incolto				
USO PREVISTO	Attesa popolazione				
COROGRAFIA					
				Tipologia di rischio	Utilizzo
				Idrogeologico / Idraulico	Si
				Sismico	Si
				Incendi boschivi	Si
CARATTERISTICHE DELL'AREA					
				Accessi carrai	-
				Accessi pedonali	Da via Caduti
				Ostacoli interni	Assenti
				Tipo di fondo	Erba
				Prese d'acqua	Assenti
				Illuminazione	Presente
				Strutture Accessorie	-
				Delimitazioni esterne	Edifici, recinzione
Atterraggio elicotteri	Si				

DATI PRINCIPALI				NOTE	
AREA N°	SC	SUPERFICIE ATTUALE	m² 2.214		
UBICAZIONE E QUOTA	Via Caduti antistante il cimitero 284 m	COORDINATE UTM	X 1.610.370 Y 5.057.116		
Vie d'accesso	Via Caduti				
Proprietà	Pubblica				
USO ATTUALE	Parcheggio				
USO PREVISTO	Ammassamento soccorritori				
COROGRAFIA					
				Tipologia di rischio	Utilizzo
				Idrogeologico / Idraulico	No
				Sismico	Si
				Incendi boschivi	Si
CARATTERISTICHE DELL'AREA					
				Accessi carrai	Lungo tutta la strada
				Accessi pedonali	-
				Ostacoli interni	Assenti
				Asfalto	Asfalto
				Prese d'acqua	Assenti
				Illuminazione	Presente
				Strutture Accessorie	Assenti
Delimitazioni esterne	Recinzione lato est				
Atterraggio elicotteri	No				

2.1.3 STRUTTURE PRESENTI IN COMUNI LIMITROFI

Scuole

COMUNE	SCUOLA	INDIRIZZO	TELEFONO
Barghe	Scuola elementare	Via Giarelli	0365-84072
Gavardo	Scuola media	Via Dossolo 41	0365-31166
Odolo	Scuola media	Via S. Zeno 16	0365-860121
Provaglio Valsabbia	Scuola elementare	Via Milano 14	0365-824688
Preseglie	Scuola elementare	Via Roma 54	0365-824491
Provaglio Valsabbia	Scuola elementare	Via Milano 14	0365-824688
Vallio Terme	Scuola elementare	Via Repubblica 7	0365-370818
Vestone	Scuola elementare	Via Mons. Toccabelli 26	0365-81108
Vestone	Scuola media	Via Mocenigo 23	0365-81169
Villanuova sul Clisi	Scuola media	Viale XXIV Maggio 9	0365-31101
Vobarno	Scuola Media	Via Alfredo Poli 1	0365-597619
Vobarno	I.T.I.S. "Giacomo Perlasca"	Via Sottostrada	0365-61298

Hotel, alberghi

COMUNE	NOMINATIVO	INDIRIZZO	TELEFONO
Barghe	Al Poggio Verde	Via Fango 1	0365-824591
Gavardo	Corona	Largo Ponte 11	0365-31140
Odolo	Rocca del Rovere	Località Brete 1	0365-860194
Vallio Terme	Locanda Ferandi	Via Roma 69	0365-370600
Vallio Terme	Parco della Fonte	Via Sopranico 1	0365-370032
Vestone	La Sosta	Via Tita Secchi 117	0365-81231
Vestone	Centrale	Via Casimiro Bonomi 2	0365-820658
Vobarno	Eureka	Via Provinciale Carpeneda 30	0365-61066

2.2 RISORSE UMANE E STRUMENTALI

2.2.1 COMUNE

2.2.1.1 PERSONALE COMUNALE

Elenco personale comunale:

Antolini Claudia
Baruzzi Alberto
Botelli Claudia
Cadenelli Andrea
Cadenelli Franca
Lazzari Laura

Zane Enrico

2.2.1.2 ELENCO MEZZI E ATTREZZATURE COMUNALI

- N.1 Piaggio Porter con cassone ribaltabile
- N.1 autocarro Bonetti con cassone ribaltabile trilaterale
- N.1 pala per sgombero neve – da montare su autocarro Bonetti
- N.2 spargisale – da montare su autocarro Bonetti
- N.6 decespugliatori
- N.1 trattorino rasaerba
- N.1 macchina rasaerba con motore a scoppio
- N.1 motofalciatrice BCS
- N.2 taglia siepi con motore a scoppio
- N.1 motosega con motore a scoppio
- N.1 generatore con motore a scoppio 200v
- N.3 demolitore elettrico con vari scalpelli
- N.2 motosoffiatore
- N.1 saldatrice elettrica
- N.1 pompa con serbatoio per diserbante

2.2.2 GRUPPI DI VOLONTARIATO

Non risultano attualmente iscritti all'Albo Provinciale del Volontariato gruppi o associazioni operanti nell'ambito della protezione civile con sede sul comune di Sabbio Chiese.

Si segnala comunque la squadra di Protezione Civile ANA MONTESUELLO Salò, referente sig. Bertini Angelo cell 339 693 6392

2.3 DITTE DI “SOMMA URGENZA” – RISORSE STRUMENTALI

Al fine di ottimizzare le spese e le risorse il Comune potrà valutare l'opportunità di stipulare convenzioni con le ditte cosiddette “di somma urgenza” per la propria fornitura, in caso di emergenza, di mezzi speciali quali autospurghi, ruspe, bobcat e altre macchine per il movimento terra, e inoltre materiali e attrezzi quali sacchetti, sabbia, pale, picconi, ecc. Attualmente sul territorio del comune di Sabbio Chiese si segnalano le seguenti ditte “di somma urgenza”:

ID	DITTA	TIPOLOGIA	INDIRIZZO	TELEFONO
E1	Tassi Giulio	Cave	Via XX Settembre 115	0365 895613
E2	Italcave Di Luscia Cristina & Patrizia & C. Snc	Cave	Via Zoller	0365 85137
E3	Bertoli costruzioni Spa	Impresa edile	Via Palina 126	0365 85500
E4	Salice F.Lli Impresa Edile	Impresa edile	Via del Chiese	0365 825174
E6	Autotrasporti Fa.Va di Faustini Claudio e Valgiovio Adriano	Autotrasporti	Via Caduti 16	0365 895656
E8	Autotrasporti Montini Srl	Autotrasporti	Via San Lorenzo 14	0365 821118
E9	Manghi Bruno E Figlio S.N.C. Autoriparazioni	Autoriparazioni	Via Venti Settembre 91	0365 825009
E11	Ovochese Di Marchi Renato E C. Snc Ingresso Alimentari	Alimentari	Via Canale	0365 825119
E12	Radeno Di Guerra Silvano E C. Snc Minimarket	Alimentari	Via Sole 32	0365 825116
E13	Farmacia Di Molfetta	Farmacia	Via XX Settembre 53	0365 85144
E14	Poliambulatorio "Cesare Frugoni"	Studio medico	Via Linero 8	0365 85393
E15	Galvani Dr. Giorgio medico chirurgo	Studio medico	Via Moretti 4	339 4605304
	<i>BIEMMI SRL</i>	<i>ALIMENTARI</i>	<i>Via Magno n.20</i>	<i>0365 895739</i>
	<i>FAMIGLIA COOPERATIVA SABBIESE</i>	<i>ALIMENTARI</i>	<i>Via Parrocchiale</i>	<i>0365 81133</i>